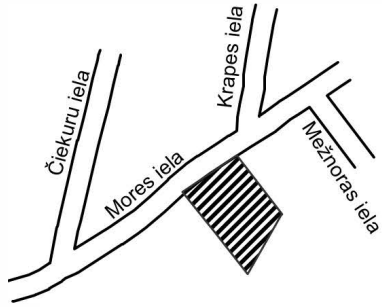
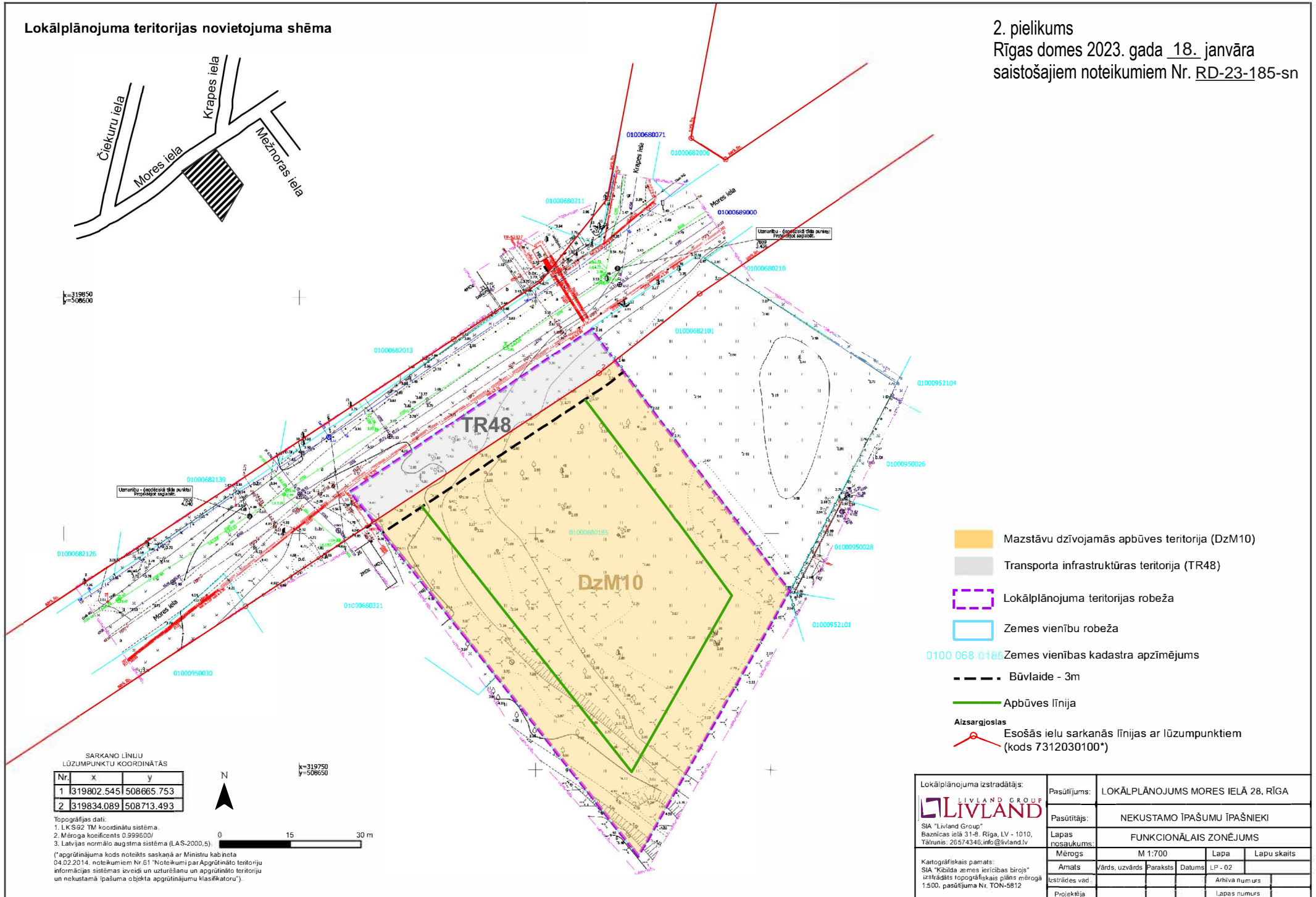


Lokālplānojuma teritorijas novietojuma shēma

2. pielikums
Rīgas domes 2023. gada 18. janvāra
saistošajiem noteikumiem Nr. RD-23-185-sn



x=319850
y=508600



- Mazstāvu dzīvojamās apbūves teritorija (DzM10)
- Transporta infrastruktūras teritorija (TR48)
- Lokālplānojuma teritorijas robeža
- Zemes vienību robeža
- 0100 068 018 Zemes vienības kadastra apzīmējums
- Būvlaide - 3m
- Apbūves līnija
- Aizsargjoslas**
- Esošās ielu sarkanās līnijas ar lūzumpunktiem (kods 7312030100*)

SARKANO LĪNIJU
LŪZUMPUNKTU KOORDINĀTĀS

Nr.	x	y
1	319802.545	508665.753
2	319834.089	508713.493




x=319750
y=508650

Topogrāfijas dati:

1. LKS92 TM koordinātu sistēma.
2. Mēroga koeficients 0.9996007
3. Latvijas normālo augstuma sistēma (LAS-2000.S)

(*apgrūtinājuma kods noteikts saskaņā ar Ministru kabineta 04.02.2014. noteikumiem Nr.61 "Noteikumi par Apgrūtināto teritoriju informācijas sistēmas izveidi un uzturēšanu un apgrūtināto teritoriju un nekustamā īpašuma objekta apgrūtinājumu klasifikatoru").



Lokālplānojuma izstrādātājs: LIVLAND GROUP SIA "Livland Group" Baznīcas ielā 31-8, Rīga, LV - 1010, Tālrunis: 26574346, info@livland.lv	Pasūtījums: LOKĀLPLĀNOJUMS MORES IELĀ 28, RĪGA
Lapas nosaukums: FUNKCIONĀLAIS ZONĒJUMS	Pasūtītājs: NEKUSTAMO ĪPAŠUMU ĪPAŠNIEKI
Mērogs: M 1:700	Lapa: Lapu skaits
Kartogrāfiskais pamats: SIA "Kibilda zemes ierīcības birojs" izstrādāts topogrāfiskais plāns mērogā 1:500, pasūtījuma Nr. TON-5812	Amats: Izstrādes vad.
Projekcija:	Vārds, uzvārds Paraksts Datums LP - 02 Arhīva numurs Lapas numurs

Rīgas domes priekšsēdētājs

M.Staķis